

TRÁMITE CORRESPONDIENTE A LA SOLICITUD DEL CONCEPTO TÉCNICO DE ALTURA

Ley Anti trámites: En cumplimiento a lo establecido en el Decreto 1151 del 14 de abril de 2008, mediante la cual se reglamenta parcialmente la Ley 962 de 2005 y modificada por el artículo 12 del Decreto 2693 de 2012, que hace referencia a la implementación de la Estrategia de Gobierno en Línea, La Fuerza Aérea Colombiana mediante la Resolución 022 del 15 de Enero de 2009 estableció el “Comité Anti trámites y de Gobierno en Línea de la Fuerza Aérea Colombiana”, con la principal responsabilidad de realizar los cambios y avances en el uso y apropiación de la tecnología como herramienta que permite mejorar la gestión pública, la publicación de trámites y la racionalización de los mismos.

Disponibilidad del trámite: El trámite de Expedición de Concepto Técnico de Altura por parte de la Fuerza Aeroespacial Colombiana, se encuentra disponible para su consulta desde el año 2017 en los portales designados para realizar trámites del Estado por intermedio del MINTIC y el Departamento Administrativo de la Función Pública.

1. Paso a Paso: <https://visorsuit.funcionpublica.gov.co/auth/visor?fi=33578>



Función Pública | **suit**

información suministrada por	Expedición concepto(s) técnico de altura para construcciones en inmediaciones de los aeródromos y helipuertos de la Fuerza Pública*
FUERZA AEROESPACIAL COLOMBIANA	(También se conoce como: Evaluación de obstáculos)
Página web de la entidad.	¿Cuándo se puede realizar? Cualquier fecha
	¿A dónde ir? Ver puntos de atención
	¿Requiero pago? Sí. Ver detalle en la sección (Para realizarlo necesita)
	¿Es totalmente en línea? Sí. Ingrasa aquí Ver manual de usuario Tenga en cuenta

Última actualización: 12-11-2024 (Evaluación de obstáculos)


Encuesta

Califique su experiencia en el acceso a trámites, servicios, programas y/o proyectos

Descripción

Obtener el concepto técnico de evaluación de obstáculos para el emplazamiento y/o modificación de instalaciones técnicas especiales, torres de antenas, sistemas de radioayudas, construcciones, plantaciones o actividades; tanto permanentes como temporales, en zonas de influencia de los aeródromos, helipuertos y sistemas de radioayudas de la Fuerza Pública, en lo relativo a las superficies limitadoras de obstáculos.

2. Escoger si es ciudadano, extranjero, instituciones o dependencias públicas u organizaciones:

Información suministrada por	Expedición concepto(s) técnico de altura para construcciones en inmediaciones de los aeródromos y helipuertos de la Fuerza Pública*
FUERZA AEROSPACIAL COLOMBIANA	(también se conoce como: Evaluación de obstáculos)
<p>🌐 Página web de la entidad</p> 	<p>¿Cuándo se puede realizar? Cualquier fecha</p> <p>¿A dónde ir? Ver puntos de atención</p> <p>¿Requiere pago? Sí, Ver detalle en la sección (Para realizarlo necesita)</p> <p>¿Es totalmente on línea? Sí, ingrese aquí Ver manual de usuario Tenga en cuenta</p>
Última actualización: 12-11-2024 (Evaluación de obstáculos)	
Encuesta	
<input type="text" value="Califique su experiencia en el acceso a trámites, servicios, programas y/o proyectos"/>	
Descripción	
<p>Obtener el concepto técnico de evaluación de obstáculos para el emplazamiento y/o modificación de instalaciones técnicas especiales, torres de antenas, sistemas de radioayudas, construcciones, plantaciones o actividades; tanto permanentes como temporales, en zonas de influencia de los aeródromos, helipuertos y sistemas de radioayudas de la Fuerza Pública, en lo relativo a las superficies limitadoras de obstáculos.</p>	
Para realizarlo necesita	
<input checked="" type="checkbox"/> Ciudadano <input type="checkbox"/> Extranjeros <input type="checkbox"/> Instituciones o dependencias públicas <input checked="" type="checkbox"/> Organizaciones	
<ul style="list-style-type: none"> > 1 - Reunir documentos > 2 - Radicar documentos > 3 - Realizar pago > 4 - Notificarse de la respuesta 	

3. Realizar el pago de los derechos del trámite en:

Pago					
Descripción del pago :					
	Descripción	Tipo moneda	Tipo valor	Cantidad	Valor
>	Concepto técnico de evaluación de obstáculos	Pesos (\$)	SMLMV	0.5	\$ 650.000,00

A. BANCO POPULAR.

> En entidad bancaria					
	Entidad recaudadora	Tipo de cuenta	Número de cuenta	Nombre de cuenta	Código de recaudo
>	Banco Popular	Corriente	110080001316	Fondos Internos COFAC	196

B. PAGOS EN LÍNEA PSE:

<https://www.psepagos.co/PSEHostingUI/ShowTicketOffice.aspx?ID=10239>

INFORMACIÓN DE PAGO

*Validación : 9QGG69

*Tipo de Identificación :

*No. de Documento :

*Concepto de Pago : SELECCIONE

*Unidad de Servicio :

*Valor de Pago :

- CONCEPTOS TECNICOS DE ALTURA -ASESORIAS
- CONSUMO DE ENERGIA - GAAMA
- CONVENIOS - COFAC
- DERECHOS DE GRADO - EPFAC
- DEVOLUCIONES - COFAC
- FICHEROS - GAAMA
- FICHEROS - GACAR

Nota: El valor a pagar es de 0.5 SMLMV.

4. Reunir la documentación requerida para la realización del trámite.

2 - Reunir documentos

Formulario

Solicitud evaluación de obstáculos

Disponible para ser **Descargable**

Reclamar de forma presencial: En los puntos de atención indicados por la institución

Documento

Carta de solicitud

> 1 Original(es)

Anotaciones Adicionales: Oficio de solicitud dirigido al Comandante de Operaciones Aéreas.

Documento

Ubicación de punto mediante un visor geográfico.

> 1 Copia(s)

Anotaciones Adicionales: Google Earth, Open Street o similares.



Nota: Se debe descargar el formato vigente y diligenciar en su totalidad.

5. Radicación de la documentación:

2 - Radicar documentos

Canal de atención

El único medio para radicar solicitudes de concepto(s) técnico de altura sera mediante el Sistema de Gestión y Monitoreo de Altura para la Aviación de estado - SIGMA - E. (el usuario debera realizar registro previo)






	Medio	Detalle
	Web	Sistema Integrado de Gestión y Monitoreo de Altura para la Aviación de Estado 

6. Notificación de la respuesta:

4 - Notificarse de la respuesta

Canal de atención

La notificación de respuesta se realizará mediante consulta en el Sistema Integrado de Gestión y Monitoreo de Alturas para la Aviación de Estado - SIGMA-E.

	Medio	Detalle
	Correo	sigma-e2024@fac.mil.co
	Presencial	Ver puntos de atención 
	Web	Sistema Integrado de Gestión y Monitoreo de Alturas para la Aviación de Estado 

7. Tiempo de respuesta del trámite:

Resultado que se obtiene

Resultado > Concepto técnico evaluación de obstáculos

 Se obtiene en 30 Día(s) - Habil(es)